Digitální zpracování:

VálMer geo s.r.o.
HRANICKÁ 93
VALAŠSKÉ MEZIŘÍČÍ
757 01
TEL: 605 212 441, 603 249 754
E-MAIL: info@valmergeo.cz
WEB: www.valmergeo.cz

ROŽNOV POD RADHOŠTĚM

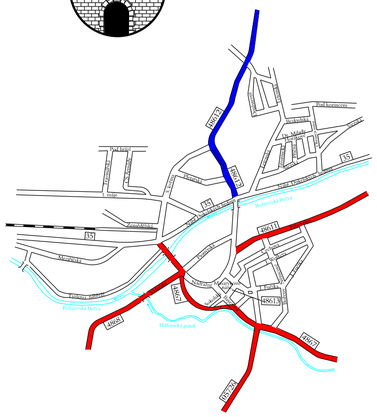

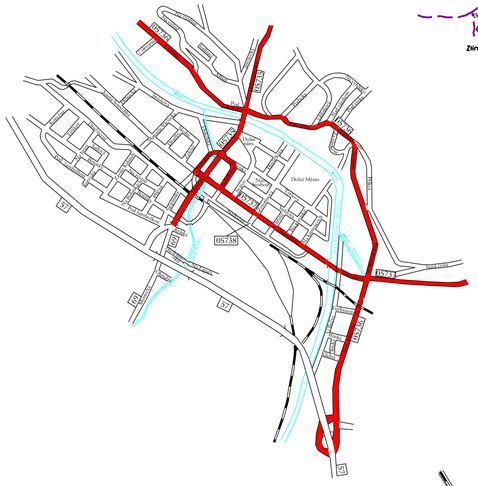

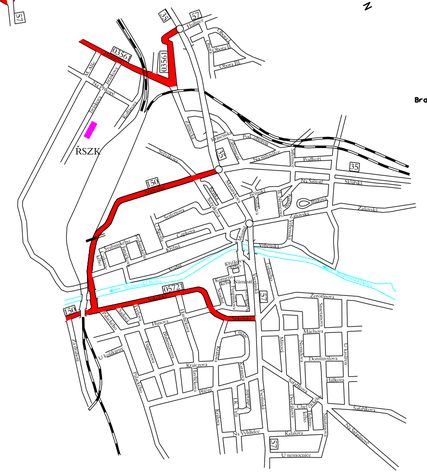

VSETÍN

VALAŠSKÉ MEZIŘÍČÍ

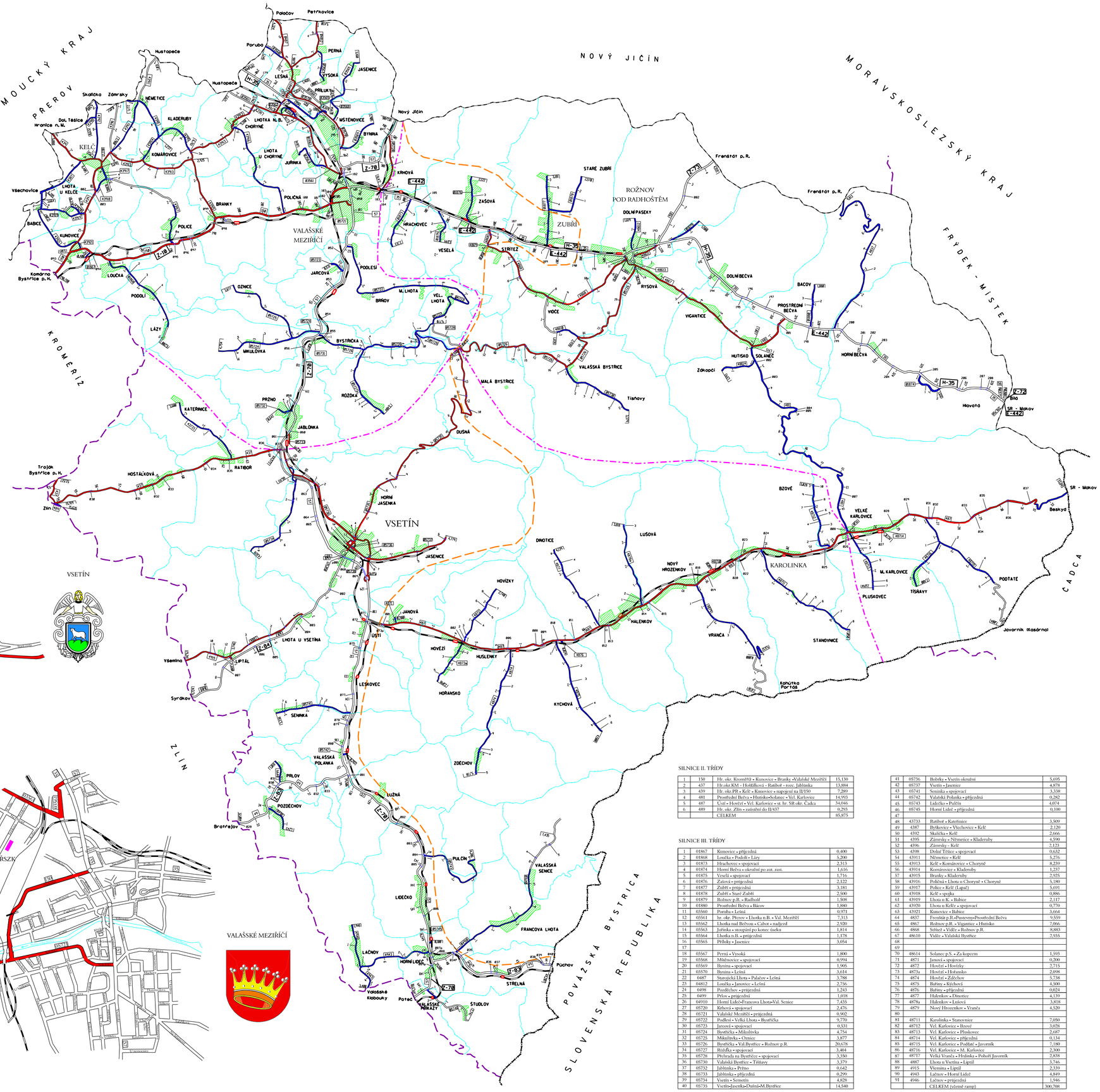

LEGENDA :

- CHEMICKÝ POSYP
- INERTNÍ POSYP
- NEUDRŽOVANÉ ÚSEKY

LEGENDA:

- Státní hranice
- Hranice krajská
- Hranice okresní
- Hranice katastrů
- Komunikace
- Mosty
- Železnice
- Obce
- Hranice cestm. obvodů
- CHKO Beskydy

SILNICE II. TŘÍDY

1	150	Hr. okr. Kroměříž - Kunovice - Branky -Valašské Meziříčí	15,130
2	437	Hr.okr.KM - Hošťálková - Ratibořˇ - rozc. Jablůnka	13,884
3	439	Hr. okr.PŘ - Kelč - Kunovice - napojení na II/150	7,289
4	481	Prostřední Bečva - Hutisko-Solanec - Vel. Karlovice	14,993
5	487	Ústí - Hovězí - Vel. Karlovice - st. hr. SR okr. Čadca	34,046
6	489	Hr. okr. Zlín - zaústění do II/437	0,293
		CELKEM	85,875

SILNICE III. TŘÍDY

1	01867	Kunovice - příjezdná	0,400
2	01868	Loučka - Podolí - Lázy	5,200
3	01873	Hrachovec - spojovací	2,313
4	01874	Horní Bečva - okružní po aut. zast.	1,616
5	01875	Veselá - spojovací	1,716
6	01876	Zálesná - příjezdná	2,122
7	01877	Zubří - příjezdná	3,181
8	01878	Zubří - Staré Zubří	2,500
9	01879	Rožnov p.R. - Radhošť	1,508
10	01880	Prostřední Bečva - Bácov	1,880
11	03560	Poruba - Leštná	0,971
12	03561	hr. okr. Přerov - Lhotka n.B. - Val. Meziříčí	7,313
13	03562	Lhotka nad Bečvou - Cahoe - nadjezd	2,920
14	03563	Juřinka - stoupání po konec úseku	1,814
15	03564	Lhotka n.B. - příjezdná	1,178
16	03565	Příluky - Jasenice	3,054
17			
18	03567	Pernná - Vysoká	1,800
19	03568	Mštěnovice - spojovací	0,994
20	03569	Bynina - spojovací	1,905
21	03570	Bynina - Leštná	3,634
22	0487	Starojická Lhota - Palačov - Leštná	3,788
23	04812	Loučka - Janovice - Leštná	2,756
24	0498	Poděčhov - příjezdná	1,243
25	0499	Prlov - příjezdná	1,018
26	04910	Horní Lideč-Francova Lhota-Val. Senice	7,435
27	05720	Řehová - spojovací	2,476
28	05721	Valašské Meziříčí - příjezdná	0,902
29	05722	Podlesí - Velká Lhota - Bystřička	9,770
30	05723	Jarcová - spojovací	0,531
31	05724	Bystřička - Mikulůvka	4,754
32	05725	Mikulůvka - Oznice	3,877
33	05726	Bystřička - Val.Bystřice - Rožnov p.R.	20,678
34	05727	Řáčka - spojovací	3,404
35	05728	Přehrada na Bystřičce - spojovací	3,350
36	05730	Valašská Bystřice - Tišňavy	3,379
37	05732	Jablůnka - Pržno	0,642
38	05733	Jablůnka - příjezdná	0,299
39	05734	Vsetín - Semetín	4,828
40	05735	Vsetín-Jasenka-Dutlná-M.Bystřice	14,540
41	05736	Bobrky - Vsetín okružní	5,695
42	05737	Vsetín - Jasenice	4,878
43	05741	Semínka - spojovací	3,338
44	05742	Valašská Polanka - příjezdná	0,282
45	05743	Lidečko - Pulčín	4,074
46	05745	Horní Lideč - příjezdná	0,100
47			
48	43733	Ratibořˇ - Kateřinice	3,509
49	4387	Bylkovice - Všechovice - Kelč	2,120
50	4392	Skalička - Kelč	2,666
51	4395	Zámrsky - Němetice - Kladeruby	4,590
52	4396	Zámrsky - Kelč	2,125
53	4398	Dolní Těšice - spojovací	0,632
54	43911	Němetice - Kelč	5,276
55	43913	Kelč - Komárovice - Choryně	8,239
56	43914	Komárovice - Kladeruby	1,237
57	43915	Branky - Kladeruby	2,925
58	43916	Poličná - Lhota u Choryně - Choryně	5,180
59	43917	Police - Kelč (Lapaš)	5,691
60	43918	Kelč - spojka	0,886
61	43919	Lhota u K. - Babice	2,117
62	43920	Lhota u Kelče - spojovací	0,770
63	43921	Kunovice - Babice	3,664
64	4837	Frenštát p.R.-Pustevny-Prostřední Bečva	9,559
65	4867	Rožnov p.R. - Vigantice - Hutisko	7,066
66	4868	Střítež - Vidče - Rožnov p.R.	8,883
67	48610	Vidče - Valašská Bystřice	2,935
68			
69			
70	48614	Solanec p.S. - Za kopcem	1,593
71	4871	Janová - spojovací	0,200
72	4872	Hovězí - Hovížky	2,715
73	4873a	Hovězí - Horanskо	2,098
74	4874	Hovězí - Zdechov	5,738
75	4875	Bařiny - Kýchová	4,500
76	4876	Bařiny - příjezdná	0,024
77	4877	Halenkov - Dinotice	4,139
78	4878a	Halenkov - Lušová	3,818
79	4879	Nový Hrozenkov - Vraňča	4,520
80			
81	48711	Karolinka - Stanovnice	7,050
82	48712	Vel. Karlovice - Bzové	3,028
83	48713	Vel. Karlovice - Pluskovec	2,687
84	48714	Vel. Karlovice - příjezdná	0,134
85	48715	Vel. Karlovice - Podtatě - Javorník	7,180
86	48716	Vel. Karlovice - M. Karlovice	2,300
87	48717	Velká Vraňča - Hodinka - Pobočí Javorník	2,838
88	4887	Lhota u Vsetína - Liptál	3,746
89	4915	Vsemina - Liptál	2,339
90	4943	Lačnov - Horní Lideč	4,849
91	4946	Lačnov - příjezdná	1,946
		CELKEM (včetně ramp)	300,708

OKRES VSETÍN

MAPA

TECHNOLOGIE POSYPŮ

Silnice II. a III. třídy

1 : 100 000

2023 - 2024

Správa a údržba silnic Valašska, s.r.o., Valašské Meziříčí